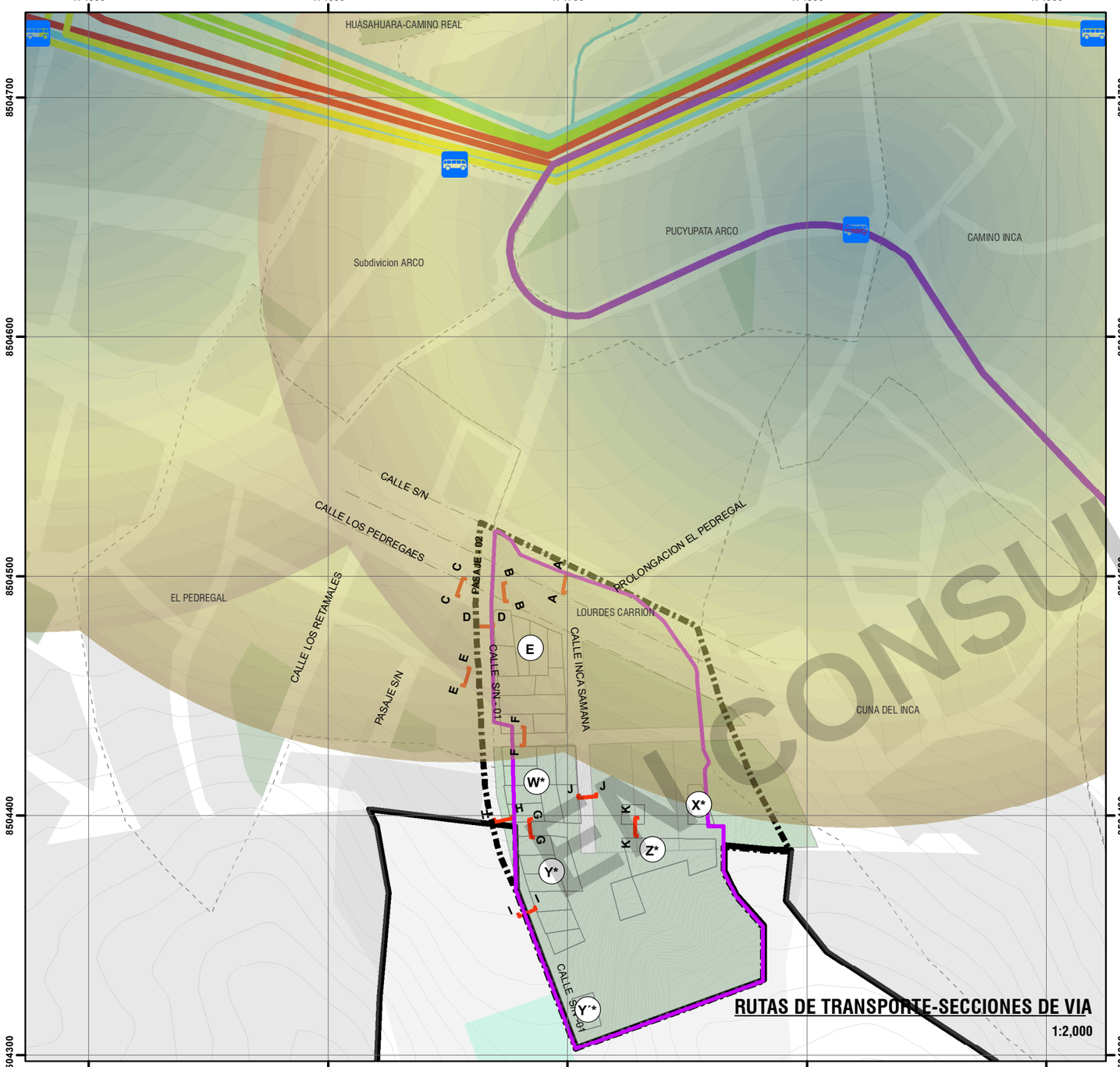

CORTE G-G'
PASAJE 05
VÍA SIN AFIRMAR
5.85ml



CORTE H-H'
CALLE S/N 01
VÍA PAVIMENTADA
8.00ml

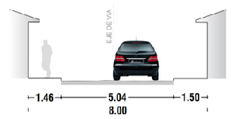

CORTE I-I'
CALLE S/N 01
VÍA SIN AFIRMAR
8.60ml

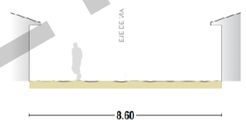

CORTE J-J'
CALLE INCA SAMANA
VÍA SIN AFIRMAR
7.00ml



CORTE K-K'
PASAJE 05
VÍA SIN AFIRMAR
5.60ml

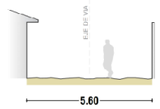

ESCALA GRAFICA

0 1 2 4 6 10

EN CONSULTA

UBICACIÓN DISTRITAL

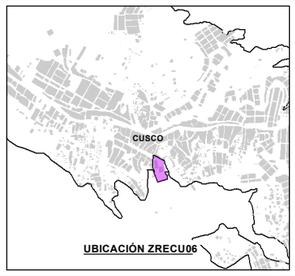

UBICACIÓN ZRECU06

LEYENDA

- ZONA DE REGLAMENTACIÓN ESPECIAL
- AMBITO DE INTERVENCION
- AGRUPACIONES URBANAS
- LOTES OCUPACION ACTUAL
- MANZANAS ENTORNO URBANO
- AREAS DE APORTE
- ZONA DE PROTECCIÓN AMBIENTAL
- BORDE URBANO
- CURVAS DE NIVEL
- RED HÍDRICA
- FRANJA DE ALTA TENSION

RUTA DE TRANSPORTE URBANO

- EMPRESA SERVICIO RAPIDO S.A., IDA
- EMPRESA DE TRANSPORTES SANTA ANA S.A., IDA
- EMPRESA DE TRANSPORTES SEÑOR DEL CABILDO S.A., IDA
- EMPRESA DE TRANSPORTES TURISTICOS Y AFINES PACHACUTEC S.A., IDA
- EMPRESA DE TRANSPORTES SATELITE SRL., IDA

ESCALA GRÁFICA

0 25 50 100 M

N W E S

SISTEMA DE COORDENADAS:
WGS 1984 UTM Zone 19S
Projection: Transverse Mercator
Datum: WGS 1984
False Easting: 500,000.0000
False Northing: 10,000,000.0000
Central Meridian: -69.0000
Scale Factor: 0.9996
Latitude Of Origin: 0.0000
Units: Meter

* ZRECU04-05 está proyectada en Zona 18 pero calculada en Zona 19 con fines de evaluación.

MUNICIPALIDAD PROVINCIAL DE CUSCO | GERENCIA DE DESARROLLO URBANO Y RURAL

PLAN ESPECIFICO ZRECU06

PROYECTO: "MEJORAMIENTO Y RECUPERACIÓN DE LAS CONDICIONES DE HABITABILIDAD URBANA EN 41 ZONAS DE REGLAMENTACIÓN ESPECIAL DE LA PROVINCIA DE CUSCO"

MAPA: ESTRUCTURA VIAL:RUTAS DE TRANSPORTE-SECCIONES DE VIA

AGRUPACIONES Y/O SECTOR: SECTOR MULACHAYOC

CÓDIGO: MP-FC 03B

FUENTE:
- INEI
- PDM CUSCO - SGOTP
- PDU CUSCO - SGOTP
- LEVANTAMIENTO TOPOGRÁFICO 41 ZRE
- FICHAS TECNICAS 41 ZRE
- HABILITACIONES URBANAS

UBICACIÓN:
REGION : CUSCO
PROVINCIA : CUSCO
DISTRITO : CUSCO

ELABORADO POR: EQUIPO TECNICO PM41ZRE

LOS LÍMITES DISTRITALES SON REFERENCIALES
Ley N° 27795 (Sta Disposición Transitoria)

ESCALA: 1:2,000

ABRIL - 2022